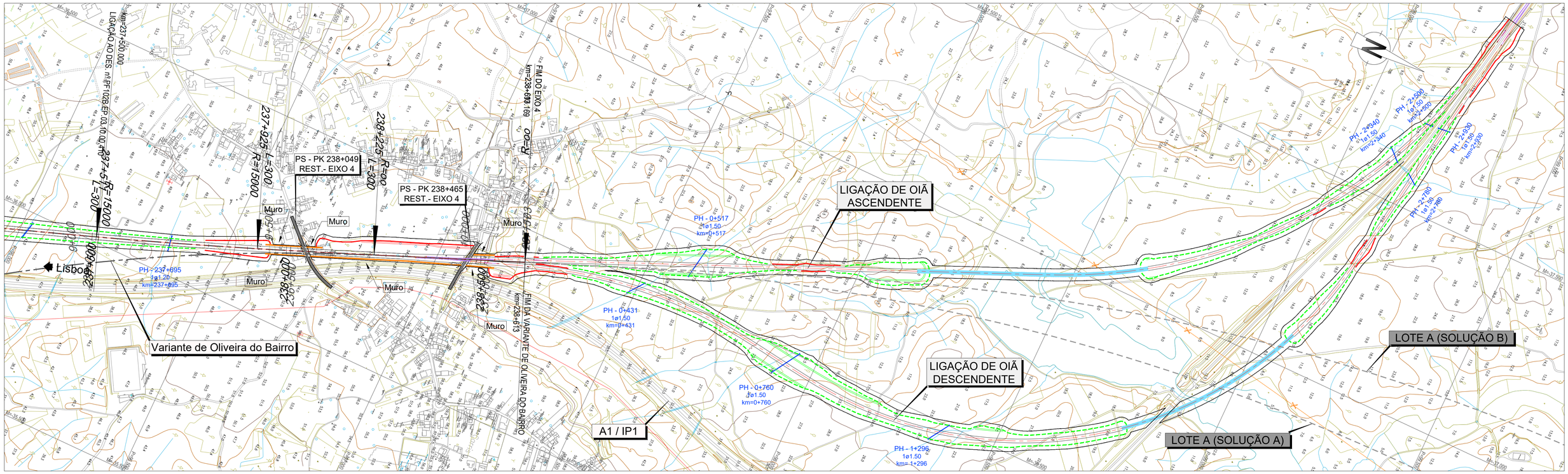

LEGENDA

PLANTA :

- TRAÇADO
- TALUDES EM ESCAVAÇÃO
- TALUDES EM ATERRO
- TÚNEL
- VIADUTO OU PONTE
- PASSAGEM SUPERIOR
- PASSAGEM INFERIOR
- MURO
- FAIXA DE OCUPAÇÃO
- PASSAGEM HIDRÁULICA

PERFIL :

- RASANTE
- TERRENO NATURAL
- APARELHO DE MUDANÇA DE VIA
- TOPO
- 300 VELOCIDADE
- VIA ASCENDENTE
- VIA DESCENDENTE



PONTO QUILOMÉTRICO (PK)	237+500	238+000	238+500	238+613

COTAS													
TERRENO	45.008	45.011	44.979	46.369	48.644	52.284	51.393	51.970	51.786	50.334	49.750	41.262	40.261
RASANTE	50.151	49.251	48.351	47.451	46.551	45.651	44.751	43.851	42.951	42.051	41.151	40.251	

ELEMENTOS DE VIA E VELOCIDADES

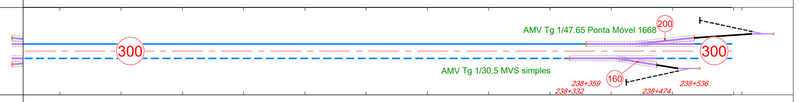

DIAGRAMA DE CURVATURAS

R=15000.000
L=414.067
D=70mm

A=2121.320
L=300.000

L=387.887
R= 00

2022/10/26

Infraestruturas de Portugal

Cofinanciado pela União Europeia

REV.	DESCRIÇÃO	ASS.	DATA
.	.	.	.

LINHA FERROVIÁRIA DE ALTA VELOCIDADE
ENTRE PORTO E LISBOA
LOTE B - TROÇO SOURE / AVEIRO (OIÃ)
.

	NOME:	RUB.	DATA:
PROJETOU:	.	.	.
DESENHOU:	.	.	.
VERIFICOU:	.	.	.
APROVOU:	.	.	.

Nº de Ordem no Projecto: .

ESTUDO PRÉVIO
TRAÇADO DE VIA, ESTAÇÕES E SUPERESTRUTURA
PLANTA E PERFIL LONGITUDINAL (EIXO 4)
KM= 237+500 AO KM= 238+613.321

Nº SAP: . VERSÃO: .
DESENHO Nº: PF102B.EP.03.10.00.411.00 VERSÃO: .
Nº do Ficheiro: PF102B.EP.03.10.00.411.00.dwg
ESCALAS: H=1:5000 V=1:500
FOLHA: 11/11